

Rondje Vrachelse Heide

Nederland | Noord-Brabant | Den Hout | 11,63 km (ongeveer 2:54 u) | Wandelroute 749530



Knooppuntentrein



Rondje Vrachelse Heide



Nederland | Noord-Brabant | Den Hout | 11,63 km (ongeveer 2:54 u) | Wandelroute 749530

De Vrachelse Heide is een mooi natuurgebied met veel naaldbos, omringd door mooie oude boerderijen. Verken dit groene pareltje met deze mooie wandelroute, die je ook langs bijzondere ontdekkingen als een kluzenaarsboom en een esdorp leidt.

Buurtschap Vrachelen

Deze wandelroute start bij Camping Vrachelen, waar je na een overnachting uitgerust op pad gaat. De camping is vernoemd naar buurtschap Vrachelen. Hier staat langs de weg de Heilige Eik: een markante zomereik die rond 1750 geplant is. Volgens de overlevering zou een kluzenaar in de uitgeholde boomstam geleefd hebben. Even later kom je door Den Hout, een atypisch esdorp. Hier ligt ook Korenmolen De Hoop, die zwaar beschadigd raakte tijdens de Tweede Wereldoorlog maar inmiddels weer maalt.





Vrachelse Heide

Via het landelijke buitengebied wandel je naar het Markkanaal. Als je oversteeft wandel je verder naar de Vrachelse Heide. Hoewel de naam anders doet vermoeden bestaat dit natuurgebied vooral uit naaldbos. Het is hier heerlijk rustig wandelen, een mooie gelegenheid om even je accu op te laden. Aan de rand van de bossen passeer je enkele karakteristieke Kempische langgevelboerderijen met Vlaamse schuren. Je wandelt ook nog een stukje langs het Houtse Meer, een geliefd recreatiegebied met strand.



Routebeschrijving

#	Beschrijving	Afstand	Tijd
	Camping Vrachelen	0.00 km	0:00
	Volg de weg 64 m	0.06 km	0:00
	Ga rechtsaf de Heijligerweg op en volg deze weg 71 m	0.13 km	0:01
	Ga rechtsaf de Vrachelsestraat op en volg deze weg 457 m	0.59 km	0:07
	Ga een flauwe bocht rechtsaf de Achterstraat op en volg deze weg 1.1 km	1.67 km	0:20

Genietmomenten

-  **Camping Vrachelen**
Vrachelsestraat 48
4911 BJ Den Hout
-  [+31\(0\)162 43 06 80](tel:+31(0)162430680)
([tel:+31\(0\)162 43 06 80](tel:+31(0)162430680))
-  info@pheninckx.nl
(<mailto:info@pheninckx.nl>)
-  <https://www.pheninckx.nl>
(<https://www.pheninckx.nl>)



















Bezienswaardigheden










-  **De Hoop**
Ruiterspoor
4911BA Oosterhout
-  <http://www.allemolens.nl>
(<http://www.allemolens.nl>)
De bekendste molensoort in Nederland. Windmolens werden niet alleen gebruikt om meel produceren van granen, maar ook voor de drooglegging van poldergebieden. Natuurzuivere energie. De beroemdste molens zijn te vinden in Kinderdijk, waarlijk als poldermodel opgesteld. Een must see!

Aangeboden door



(/routes/routenl)

#	Beschrijving	Afstand	Tijd
	Ga linksaf de Houtse Heuvel op en volg deze weg 2 m	1.67 km	0:20
	97 (Houtse Heuvel 71, 4911AV, Den Hout, Noord-Brabant, Nederland)	2.34 km	0:28
	92 (Houtse Heuvel 21, 4911AT, Den Hout, Noord-Brabant, Nederland)	2.34 km	0:28
	Ga linksaf de Ruiterspoor op en volg deze weg 221 m	2.56 km	0:30
	Ga rechtsaf en volg deze weg 20 m	2.58 km	0:30
	De Hoop	2.58 km	0:30
	Volg de weg 20 m	2.60 km	0:31
	Ga linksaf de Ruiterspoor op en volg deze weg 221 m	2.82 km	0:33
	Ga rechtsaf de Houtse Heuvel op en volg deze weg 1 m	2.82 km	0:33
	92 (Houtse Heuvel 21, 4911AT, Den Hout, Noord-Brabant, Nederland)	2.82 km	0:33
	93 (Eindsepad 20, 4911AR, Den Hout, Noord-Brabant, Nederland)	3.16 km	0:37
	29 (Hultenkant 6, 4911AM, Den Hout, Noord-Brabant, Nederland)	3.84 km	0:46
	28 (Bankenweg 5, 4911AL, Den Hout, Noord-Brabant, Nederland)	5.07 km	1:00
	61 (Markkanaalpad, 4911AM, Den Hout, Noord-Brabant, Nederland)	5.34 km	1:04
	91 (Ruiterspoor, 4911BW, Den Hout, Noord-Brabant, Nederland)	5.65 km	1:07
	36 (Ter Aalst, 4911BP, Den Hout, Noord-Brabant, Nederland)	6.56 km	1:18
	22 (Bergsebaan, 4911CD, Den Hout, Noord-Brabant, Nederland)	6.73 km	1:20
	23 (Bergsebaan, 4911CH, Den Hout, Noord-Brabant, Nederland)	7.45 km	1:29

#	Beschrijving	Afstand	Tijd
 27	(Zeislaan, 4904TE, Oosterhout, Noord-Brabant, Nederland)	9.64 km	1:55
 90	(Burgemeester Huijbregts-Schiedonlaan, 4904XB, Oosterhout, Noord-Brabant, Nederland)	10.16 km	2:01
 99	(Weststadweg, 4906JH, Oosterhout, Noord-Brabant, Nederland)	10.93 km	2:11
	Ga rechtsaf en volg deze weg 72 m	11.00 km	2:12
	Ga een flauwe bocht rechtsaf de Vrachelsestraat op en volg deze weg 353 m	11.35 km	2:16
	Ga rechtsaf de Heijligerweg op en volg deze weg 48 m	11.40 km	2:16
	Blijf 24 m op Heijligerweg	11.42 km	2:17
	Ga linksaf en volg deze weg 64 m	11.49 km	2:17
	Camping Vrachelen	11.49 km	2:17

[Route.nl](#) wenst je veel wandelplezier.

Graag zien we je terug voor één van onze andere [114246 gratis routes op onze site!](#)