

Wandelen door Boswachterij Dorst

Nederland | Noord-Brabant | Oosterhout | 13,83 km (ongeveer 3:27 u) | Wandelroute 754472



Knooppuntentrein



Wandelen door Boswachterij Dorst

Nederland | Noord-Brabant | Oosterhout | 13,83 km (ongeveer 3:27 u) | Wandelroute 754472

Veilig op pad

Onderstaande kaarten zijn te koop via de route.nl webshop.

Wandelkaart 30 Baronie van Breda

€ 6.99 (1-5 dagen levertijd, gegarandeerd meest actuele kaart)

Ten oosten van Breda maak je een prachtige wandeling door Boswachterij Dorst. Trek je wandelschoenen aan voor een route vol natuurschoon, rust en follies.

Duiventoren

De route start met een koffie en iets lekkers bij Gasterij De Seterse Hoeve. Vanaf hier loop je meteen de bossen in. Een heerlijke start van je wandeling. Als eerste loop je deelgebied De Duiventoren door. Ooit werd in dit drassige gebied turf gewonnen, het grachtenstelsel herinnert hier nog aan. Je passeert een witte duiventoren. Het is een van de follies die in de boswachterij staan. Een leuk kunstwerk die je wandeling net even verrassender maakt.

Follies

Je loopt even door buurtschap Seters en de omringende landbouwgronden, voordat je de bossen weer in wandelt. In Boswachterij Dorst vind je voornamelijk grove dennenbomen die rond 1800 werden aangeplant. Ook liggen er enkele zandverstuivingen en percelen met jong loof. Net voorbij knooppunt 69 zie je nog een folly liggen: een eilandje met enkele nep-woningen. Een stukje voor knooppunt 42 staat tussen de Corsicaanse dennen nog een folly, de zogeheten 'contemplatieve plek'.

Routebeschrijving

#	Beschrijving	Afstand	Tijd
	Gasterij De Seterse Hoeve	0.00 km	0:00
	Volg de weg 41 m	0.04 km	0:00
	Ga rechtsaf en volg deze weg 18 m	0.06 km	0:00

Genietmomenten



Gasterij De Seterse Hoeve
Vijfeikenweg 56
4903 RK Oosterhout



+31 (0)161 41 17 07
(tel:+31 (0)161 41 17 07.)



info@gasterij-desetersehoeve.n

l

(mailto:info@gasterij-desetersehoeve.nl)



http://www.gasterij-desetersehoeve.nl

(http://www.gasterij-desetersehoeve.nl)

Aangeboden door



(/routes/routenl)

Praktische informatie

Dichtstbijzijnde locaties



Parkeerplaats
Wethouder van Dijklaan
4849 Oosterhout



gilze-rijen
Stationsplein
5121EA Gilze en Rijen



VVV Oosterhout
Torenstraat 8
4901 EJ Oosterhout


















+31 (0)85 744 11 02



info@vvoosterhout.nl
(mailto:info@vvoosterhout.nl)



















http://www.vvoosterhout.nl
(http://www.vvoosterhout.nl)

#	Beschrijving	Afstand	Tijd
	Ga rechtsaf de Ketenbaan op en volg deze weg 36 m	0.09 km	0:01
	Blijf 16 m op Ketenbaan	0.11 km	0:01
	Ga een flauwe bocht linksaf de Ketenbaan op en volg deze weg 70 m	0.18 km	0:02
	Ga linksaf en volg deze weg 103 m	0.28 km	0:03
	Ga rechtsaf en volg deze weg 43 m	0.32 km	0:03
	Ga een flauwe bocht linksaf de Steenbliklaan op en volg deze weg 324 m	0.65 km	0:07
	10 (Ketenbaan, 4849PX, Oosterhout, Noord-Brabant, Nederland)	1.20 km	0:14
	13 (Denariusstraat 29, 4903RC, Oosterhout, Noord-Brabant, Nederland)	1.20 km	0:14
	17 (Moerkensdreef, 5107NS, Dorst, Noord-Brabant, Nederland)	2.06 km	0:24
	16 (Moerkensdreef, 5107NS, Dorst, Noord-Brabant, Nederland)	2.21 km	0:26
	15 (Moerkensdreef, 5107NS, Dorst, Noord-Brabant, Nederland)	2.71 km	0:32
	14 (Denariusstraat 27C, 4903RC, Oosterhout, Noord-Brabant, Nederland)	3.15 km	0:37
	12 (Denariusstraat 35H, 4903RC, Oosterhout, Noord-Brabant, Nederland)	3.79 km	0:45
	9 (Seterseweg 4-D6, 4903RV, Oosterhout, Noord-Brabant, Nederland)	5.24 km	1:02
	64 (Seterseweg, 4903RT, Oosterhout, Noord-Brabant, Nederland)	6.52 km	1:18
	65 (Wethouder van Dijklaan, 4903RS, Dorst, Noord-Brabant, Nederland)	6.79 km	1:21
	66 (Wethouder van Dijklaan, 4903RS, Dorst, Noord-Brabant, Nederland)	7.51 km	1:30

Scan mij

met de route.nl app en de route wordt geopend op je smartphone. Heb je de app nog niet? Ga dan naar: www.route.nl/app/download



#	Beschrijving	Afstand	Tijd
	69 (Boslaan 43, 4849PJ, Dorst, Noord-Brabant, Nederland)	8.47 km	1:41
	45 (Vijf Eiken 5, 5121RG, Rijen, Noord-Brabant, Nederland)	9.82 km	1:57
	44 (Statenlaan 90, 5121HD, Rijen, Noord-Brabant, Nederland)	10.23 km	2:02
	42 (Hazepad, 4849PX, Dorst, Noord-Brabant, Nederland)	12.24 km	2:26
	Ga rechtsaf de Hazepad op en volg deze weg 433 m	12.67 km	2:32
	Ga linksaf de Steenovensebaan op en volg deze weg 453 m	13.13 km	2:37
	Ketenbaan, 4849PX, Oosterhout, Noord-Brabant, Nederland	13.13 km	2:37
	Blijf 77 m op Steenovensebaan	13.20 km	2:38
	Ga linksaf de Ketenbaan op en volg deze weg 388 m	13.59 km	2:43
	Ga linksaf de Klein Oosterhout op en volg deze weg 6 m	13.59 km	2:43
	Ga rechtsaf de Ketenbaan op en volg deze weg 62 m	13.66 km	2:43
	Ga een flauwe bocht rechtsaf de Ketenbaan op en volg deze weg 44 m	13.70 km	2:44
	Ga een flauwe bocht linksaf de Ketenbaan op en volg deze weg 36 m	13.74 km	2:44
	Ga linksaf en volg deze weg 18 m	13.75 km	2:45
	Ga linksaf en volg deze weg 41 m	13.79 km	2:45
	Gasterij De Seterse Hoeve	13.79 km	2:45

[Route.nl](#) wenst je veel wandelplezier.

Graag zien we je terug voor één van onze andere 114459 gratis routes op onze site!